

CARTE TOURISTIQUE



Activités de Loisirs  
Culture et Patrimoine  
Informations pratiques  
Cartographie

# Sommaire

## Loisirs de pleine nature

Golf.....	p.06
Canoë - Kayak .....	p.07
VTT.....	p.09
Randonnée Pédestre.....	p.11
Centres Aquarécréatifs .....	p.11
Plans d'eau .....	p.12
Parcours Aventure .....	p.12
Labyrinthe Géant.....	p.14
Centres Equestres .....	p.14
Station Thermale .....	p.14

## Culture et Patrimoine

Ville d'art et d'histoire.....	p.18
Pays d'art et d'histoire .....	p.18
Musées - Centres d'art contemporain.....	p.18
Savoir-faire.....	p.20
Parcs & Animations à thèmes .....	p.21
Villes et Villages remarquables .....	p.22
Limousin médiéval.....	p.23
Tourisme de mémoire .....	p.25
Sites Naturels .....	p.26
informations Pratiques .....	p.27
Carte .....	p.31

# Loisirs de pleine nature en Limousin





## Golf

### Golf de la Porcelaine (Panazol) - B3

Le Golf de la Porcelaine en Limousin, est avec son relief très vallonné, une terre de prédilection pour les joueurs de tous niveaux. Situé à moins de 5 Km de Limoges, sur les flans de la vallée de la Vienne, le Golf de la Porcelaine déroule ses fairways dans un splendide écrin de verdure de 75 ha.

18 trous - Par 72 - 6035 mètres  
Slope 135 - SSS 72

T. 05 55 31 10 69

[www.golfporcelaine.com](http://www.golfporcelaine.com)

Lat. 45.857689 - Long. 1.345016

### Golf de Saint-Lazare (Limoges) - B3

A cinq minutes du centre ville de Limoges, ce parcours de 18 trous est agréablement arboré. Club ouvert aux joueurs extérieurs titulaires d'une licence. Cours individuels et collectifs, organisation de stages. Hôtel sur place.

18 trous - Par 72 - 6222 mètres  
Slope 120-124

T. 05 55 30 21 02

Lat. 45.81145245469753

Long. 1.2926959991455078

### Golf de Saint-Junien - B2

Un hôtel trois étoiles, un restaurant gastronomique et un magnifique parcours de golf. Une oasis de récréation, où les golfeurs, débutants et confirmés, pourront découvrir ou s'adonner à ce sport.

18 trous - Par 72 - 5516 mètres - Slope 129

T. 05 55 02 96 96

[www.golfdesaintjunien.com](http://www.golfdesaintjunien.com)

Lat. 45.89631052113608

Long. 0.8369350433349609

### Golf de Mortemart - B2

A 1 km de Mortemart, un des « plus beaux

villages de France », superbe parcours 9 trous avec vue imprenable sur les Monts de Blond. Le Club-House, ancienne bergerie, accueille les joueurs tous les jours dans une ambiance conviviale.

9 trous - Par 37 - 2891 mètres - Slope en cours

T. 05 55 60 45 16

Lat. 46.05277345586947

Long. 0.9531819820404053

### Golf de Brive Planchetorte - C5

Au carrefour de trois régions, Limousin, Périgord, Quercy, Brive-la-Gaillarde possède un golf, situé dans une vallée classée. D'accès facile, proche du lac du Causse, le Golf de Brive met à votre disposition un parcours 18 trous sur 54 hectares, deux puttings greens, un practice de 12 postes.

18 trous - Par 71 - 5847 mètres - Slope 135

T. 05 55 87 57 57

[www.golfdebrive.com](http://www.golfdebrive.com)

Lat. 45.133133 - Long. 1.520233

### Golf du Coiroux (Aubazine) - C5

Le Golf du Coiroux, parcours 18 trous complété d'un compact 9 trous et pitch & putt, est le seul golf 27 trous du Limousin.

18 trous - Par 70 - Hommes 5345 mètres  
Slope 123

9 trous compact - Femmes 4716 mètres  
Slope 120

T. 05 55 27 25 66

[www.golfcoiroux.com](http://www.golfcoiroux.com)

Lat. 45.186453043846626

Long. 1.7162704467773437

### Golf de Neuvic d'Ussel - D4

A 630 mètres d'altitude, Neuvic est situé sur les bas-plateaux qui dominent les gorges de la Dordogne. C'est un parcours vallonné et très technique où vous apprécierez la qualité et la vitesse de ses greens.

9 trous - Par 35 - 2526 mètres  
Slope 141 - SSS 67.6

T. 05 55 95 98 89

[www.golf.neuvic.com](http://www.golf.neuvic.com)

Lat. 45.38995155871915

Long. 2.2865724563598633

### Golf du Chammet (Peyrelevalde) - D3

Le golf du Chammet est situé à 850m d'altitude au cœur du PNR Millevaches en Limousin et

propose un parcours vallonné de 9 trous aux longueurs et difficultés variées, permettant à tous types de joueurs de s'exprimer pleinement. 9 trous - Par 36 - 2630 mètres - Slope 116

T. 05 55 94 77 54

[www.golf-chammet.fr](http://www.golf-chammet.fr)

Lat. 45.721183 - Long. 2.006527

### Golf de Bourgneuf - C2

A 50 km de Limoges, le Golf de Bourgneuf (homologué FFG, agréé jeunesse et sport) vous propose un parcours 9 trous, compact, très technique et situé dans un cadre exceptionnel.

9 trous - Par 32 - 1860 mètres

06 75 14 93 19

[www.golfbourgneuf2000.com](http://www.golfbourgneuf2000.com)

Lat. 45.95559534245801

Long. 1.764678955078125

### Golf de la Jonchère (Gouzon) - D2

Le Golf de La Jonchère a été sculpté sur une propriété rurale en 1988, puis réhabilité depuis 2003, en y ciselant les difficultés d'un tracé plein de séduction et d'attraits, sans monotonie et avec quelques beaux obstacles d'eau. Possibilité d'hébergement sur place avec 2 gîtes.

18 trous - Par 72 - 5960 mètres

Slope 125 - SSS 71

9 trous compact - Par 27 - 600 mètres  
05 55 62 76 60

[www.golfdelajonchere.com](http://www.golfdelajonchere.com)

Lat. 46.20401266168744

Long. 2.2513389587402344



## Canoë-Kayak

### LES BASES EN CORRÈZE

#### ADPA Eaux Vives - Voutezac - C4

Spot de navigation rattaché : La Vézère  
T. 05 55 84 73 54

[contact@oxygeneadpa.org](mailto:contact@oxygeneadpa.org)

[www.oxygeneadpa.org](http://www.oxygeneadpa.org)

Lat. 45.269261 - Long. 1.452727

#### Argentat Beaulieu Canoë-Kayak - Argentat - D5

Spot de navigation rattaché : La Dordogne / La Maronne

T. 05 55 28 86 45

[contact@adndordogne.org](mailto:contact@adndordogne.org) | [www.adndordogne.org](http://www.adndordogne.org)

Lat. 45.092853 - Long. 1.93119

#### Association Sportive de Canoë et Kayak Malemortois - C5

T. 06 82 82 05 31

[pjsanchezplouf@aol.com](mailto:pjsanchezplouf@aol.com)

[www.asckm.fr](http://www.asckm.fr)

#### Canoë-Kayak Uzerche - C4

Spot de navigation rattaché : La Vézère

T. 05 55 73 02 84

[contact@vezerepassion.com](mailto:contact@vezerepassion.com)

[www.vezerepassion.com](http://www.vezerepassion.com)

Lat. 45.419419324671495

Long. 1.5670967102050781

#### Haute Corrèze Kayak Club - Ussel - D3

Spot de navigation rattaché : La Diège

[julien\\_lafeuille@yahoo.fr](mailto:julien_lafeuille@yahoo.fr)

#### Kayak Club Tulliste - Tulle - C4

Spot de navigation rattaché : La Corrèze

T. 05 55 26 64 15

[kct@free.fr](mailto:kct@free.fr)

[www.correze-eauxvives.com](http://www.correze-eauxvives.com)

Lat. 45.2797634940844

Long. 1.7853426933288574

#### Sport Nature Vézère - Treignac Canoë-Kayak - Treignac - C3

Spot de navigation rattaché : La Vézère

T. 05 55 98 00 93

[sportnaturevezere@wanadoo.fr](mailto:sportnaturevezere@wanadoo.fr)

[www.sportnaturevezere.fr](http://www.sportnaturevezere.fr)

Lat. 45.559136234029395

Long. 1.8140101432800293

### LES BASES EN CREUSE

#### Canoë-Kayak Club Aubussonnais - Aubusson - D2

Spot de navigation rattaché : La Creuse

[canoe.kayak.club.aubusson@orange.fr](mailto:canoe.kayak.club.aubusson@orange.fr)

Lat. 45.968181 - Long. 2.194483

## Kayak Club Marchois – Sainte Feyre - D2

T. 05 55 61 98 33

kcmgueret@fr

www.kcmgueret.fr.st

Lat. 46.173478 - Long. 1.879161

## LES BASES EN HAUTE-VIENNE

### Aixe-sur-Vienne Canoë-Kayak - B3

spot de navigation rattaché : La Vienne

Tel : 05 55 70 29 27

aixeck@gmail.com | www.aixeck.fr

Lat. 45.79894744638776

Long. 1.139359474182129

### Association Canoë-Kayak Limoges - B3

spot de navigation rattaché : La Vienne

T. 05 55 32 51 88

Lat. 45.832437 - Long. 1.274051

### Canoë-Kayak Club le Palais – Le Palais sur Vienne - B2

spot de navigation rattaché : La Vienne

T. 05 55 35 32 77

basenautique.lepalais@wanadoo.fr

Lat. 45.87229200236763

Long. 1.3391304016113281

### Canoë-Kayak Club Saint-Victurien - B2

spot de navigation rattaché : La Vienne

T. 05 55 03 25 84

Lat. 45.87566836664006

Long. 1.0184669494628906

### Canoë-Kayak Eymoutiers - C3

spot de navigation rattaché : La Vienne

T. 05 55 69 21 01

c.k.eymoutiers@wanadoo.fr

Lat. 45.7377778 - Long. 1.7491667

### Loisirs et Sports Pour Tous - Châteauponsac - B2

T. 05 55 76 55 33

## OÙ PRATIQUER ?

### En Corrèze

#### La Corrèze

▪ Saint-Yrieix-le-Déjalat - Saran - D4

longueur : 14 km - Classe : II et III

▪ Saran - Corrèze - D4

longueur : 8 km - Classe : III et IV

▪ Corrèze - Bar - C4

Classe : V et VI

▪ Bar - Tulle - C4

longueur : 18 km - Classe : I et II

▪ Tulle - Pont des Granges - C4

longueur : 27 km - Classe : I et II

#### La Diège

▪ Sornac - Pont de Confolent - D3

longueur : 4 km - Classe : I et II

▪ Pont de Confolent - Pont du Loubeix - D3

longueur : 2,5 km - Classe : III

▪ Pont du Loubeix - Ussel - D3

longueur : 7 km - Classe : I et II

▪ Ussel - Pont Tabourg - D3

longueur : 3 km - Classe : I et II

▪ Pont Tabourg - La Bessette - D3

longueur : 4 km - Classe : I et II

#### La Dordogne

▪ Argentat - Monceaux - D5

longueur : 5 km - Classe : I et II

▪ Monceaux - Brivezac - D5

longueur : 13 km - Classe : I et II

▪ Brivezac - Beaulieu-sur-Dordogne - C5

longueur : 8 km - Classe : I et II

#### La Maronne

▪ Barrage du Gour Noir - Tours de Merle - D5

longueur : 7 km - Classe : III

▪ Barrage de HautePAGE - Rivière Dordogne - E4

longueur : 8 km - Classe : II

#### La Vézère

▪ Treignac - Peyrissac - C4

longueur : 13,6 km - Classe : II et III et IV

▪ Peyrissac - Vernéjoux - C4

longueur : 7 km - Classe : II

▪ Vernéjoux - Uzerche - C4

longueur : 8 km - Classe : II

▪ Uzerche - Vigeois - C4

longueur : 8 km - Classe : II

▪ Vigeois - Estivaux - C4

longueur : 13 km - Classe : III

▪ Le Saillant - Larche - C5

longueur : 23,5 km - Classe : I et II et III

#### Lac de Bort-les-Orgues

▪ Accessible à tout public - E4

### En Creuse

#### La Gartempe

▪ Rebrayat - Saint-Pierre-de-Fursac - C2

longueur : 20 km - Classe : I et II

▪ Parcours du viaduc de Rocherolles - C2

longueur : 10 km - Classe : II et III

▪ Parcours des défilés - C2

longueur : 4 km - Classe : II et III

▪ Pont des Bonshommes - Châteauponsac - B2

longueur : 10 km - Classe : II et III

▪ Parcours des Narcisses - B2

longueur : 5 km - Classe : III

▪ Rancon - Bussière Poitevine - B2

longueur : 47 km - Classe : I et II

#### La Maulde

▪ Faux-la-Montagne - Vassivière - D3

longueur : 5 km - Classe : II et III

▪ Peyrat-le-Château - Saint-Denis-des-Murs - C3

longueur : 26 km - Classe : I

#### La Creuse

#### La Petite Creuse

#### Le Lac de Vassivière

▪ Accessible à tout public - D3

#### Le Taurion

▪ Lavaud-Gelade - Pont de Confolent - D3

Navigable essentiellement sur lâcher d'eau

longueur : 15,5 km - Classe : II et III et IV et V

▪ Pont de Confolent - Pontarion - D2

longueur : 23 km - Classe : I et II

▪ Pontarion - Pont du Palais - D2

longueur : 7 km - Classe : II et III

▪ Pont du Palais - Barrage de la Roche Tallamy - C2

longueur : 19 km - Classe : I et II

▪ Pont de la Tourade - Pont du Dognon - C2

longueur : 12 km - Classe : I et II

▪ Saint Martin Terressus - Saint-Priest Taurion - C2

longueur : 12 km - Classe : I et II

### En Haute-Vienne

#### La Gartempe

▪ Rebrayat - Saint-Pierre-de-Fursac - C2

longueur : 20 km - Classe : I et II

▪ Parcours du viaduc de Rocherolles - C2

longueur : 10 km - Classe : II et III

▪ Parcours des défilés - B2

longueur : 4 km - Classe : II et III

▪ Pont des Bonshommes - Châteauponsac - B2

longueur : 10 km - Classe : II et III

▪ Parcours des Narcisses - B2

longueur : 5 km - Classe : III

▪ Rancon - Bussière Poitevine - B2

longueur : 47 km - Classe : I et II

#### La Maulde

▪ Faux-la-Montagne - Vassivière - D3

longueur : 5 km - Classe : II et III

▪ Peyrat-le-Château - Saint-Denis-des-Murs - C3

longueur : 26 km - Classe : I

#### La Vienne

▪ Rempnat - Saint-Léonard-de-Noblat - C3

longueur : 48,5 km - Classe : I et II et III et IV

▪ Saint-Léonard-de-Noblat - Limoges - C3

longueur : 27 km - Classe : I et II

▪ Limoges - Aixe-sur-Vienne - B3

longueur : 13 km - Classe : I et II

▪ Aixe-sur-Vienne - Saint-Victurien - B3

longueur : 17 km - Classe : I et II

▪ Saint-Victurien - Saillats-sur-Vienne - B2

longueur : 20 km - Classe : I et II

#### Le Lac de Vassivière

▪ Accessible à tout public - D3

#### Le Taurion

▪ Lavaud-Gelade - Pont de Confolent - D3

Navigable essentiellement sur lâcher d'eau

longueur : 15,5 km - Classe : II et III et IV et V

▪ Pont de Confolent - Pontarion - D2

longueur : 23 km - Classe : I et II

▪ Pontarion - Pont du Palais - D2

longueur : 7 km - Classe : II et III

▪ Pont du Palais - Barrage de la Roche Tallamy - C2

longueur : 19 km - Classe : I et II

▪ Pont de la Tourade - Pont du Dognon - C2

longueur : 12 km - Classe : I et II

▪ Saint Martin Terressus - Saint-Priest Taurion - C2

longueur : 12 km - Classe : I et II



## VTT

Le Comité du Limousin FFC dispose de sites VTT labellisés.

La couleur de piste détermine le niveau croissant de difficulté : du plus facile (vert) au plus difficile (noir) :

### Centre Escapade au Pays des Monts de Blond - B2

Espace VTT des Monts de Blond - Les Mas - 87140 Vaulry

T. 05 55 53 42 61  
espacevtt.vaulry@wanadoo.fr  
Lat. 46.025098065683686  
Long. 1.0782051086425781  
Ouvert toute l'année

16 pistes au total :

- 2 pistes vertes
- 3 pistes bleues
- 7 pistes rouges
- 4 pistes noires

### Centre Le Lac de la Forêt - C3

Mairie - 87130 - Châteauneuf-la-Forêt  
T. 05 55 69 30 27  
Lat. 45.7236111 - Long. 1.6113889  
Ouvert toute l'année

17 pistes au total :

- 4 pistes vertes
- 5 pistes bleues
- 3 pistes rouges
- 5 pistes noires

### Centre Zig-Zag en Haute-Corrèze - E4

Mairie - Place de l'Église - 19160 Ligniac  
T. 05 55 95 90 01  
Lat. 45.415292 - Long. 2.331398  
Ouvert toute l'année

15 pistes au total :

- 1 piste verte
- 4 pistes bleues
- 5 pistes rouges
- 5 pistes noires

### Centre Les Monts de Guéret - D2

Office de tourisme des Monts de Guéret  
1 Rue Eugène France - 23000 Guéret

T. 05 55 52 14 29  
info@lesmontsdegueret.fr  
Lat. 46.1708333 - Long. 1.8802778  
Ouvert toute l'année

31 pistes au total :

- 9 pistes vertes
- 8 pistes bleues
- 8 pistes rouges
- 6 pistes noires

### Centre Ouest-Creuse - C1

Office de tourisme  
2 Place de la Gare - 23300 La Souterraine

T. 05 55 63 10 06  
www.veloclub-lasouterraine.com  
Lat. 46.24034 - Long. 1.490922  
Ouvert toute l'année

43 pistes au total :

- 4 pistes vertes
- 16 pistes bleues
- 14 pistes rouges
- 9 pistes noires

### Centre La Petite Montagne Limousine - C3

Mairie de Chamberet - 19370 Chamberet  
T. 05 55 98 30 12  
sportnaturevezere@wanadoo.fr  
www.sportnaturevezere.fr  
Lat. 45.582749 - Long. 1.72142  
Ouvert toute l'année

18 pistes au total :

- 6 pistes vertes
- 5 pistes bleues
- 6 pistes rouges
- 1 piste noire

### Centre Mont d'Ambazac et Val du Taurion OT des Monts d'Ambazac et Val du Taurion - C2

3 Avenue du Gal de Gaulle - 87240 Ambazac  
T. 05 55 56 70 70  
mairie.jabreilles@wanadoo.fr  
Lat. 45.958422 - Long. 1.401111  
Ouvert toute l'année

19 pistes au total :

- 1 piste verte
- 6 pistes bleues
- 10 pistes rouges
- 2 pistes noires

Les fous du VTT peuvent aussi dévaler les pentes des 5 bases labellisées FFCT :

### Base FFCT A.D.N - D5

Rue Douvisis - Station Sports Nature ADN  
Vallée de la Dordogne - 19400 Argentat  
T. 05 55 28 86 45  
contact@adndordogne.org - site internet :  
www.adndordogne.org  
Lat. 45.092853 - Long. 1.93119

### Base FFCT vélo loisir de Sédières - D4

19320 Clergoux  
T. 05 55 27 36 14  
velo.sedieres@cg19.fr  
www.sedieres.fr  
Lat. 45.293833 - Long. 1.95157

### Base VTT de la Roussille - D1

Plan d'eau de la Roussille  
23270 Châtelus Malvaleix  
T. 05 55 80 70 31  
Lat. 46.302829273239325  
Long. 2.014188766479492

### Espace VTT-FFCT "Le Souffle Vert" de Cussac - A3

Village Vacances Le Souffle Vert  
87150 Cussac  
T. 05 55 30 09 72  
contact@le-souffle-vert.com  
www.le-souffle-vert.com  
Lat. 45.70851685119329  
Long. 0.8482646942138672

### Base d'activités VTT FFCT - C3

Village vacances VAL - Château - 87120 Nedde  
T. 05 55 69 96 23  
nedde@valvtf.fr  
www.valvtf.fr  
Lat. 45.7227778 - Long. 1.8405556



### Randonnée thématique : Les chemins de Saint-Jacques de Compostelle

La via Lemovicensis (ou voie limousine) est le nom latin d'un des quatre chemins de France du pèlerinage de Saint-Jacques-de-Compostelle. Au départ de Vézelay, il traverse le pays jusqu'à Ostabat au Pays Basque. Le chemin passe par Bourges et Châteauroux avant d'entrer en Limousin par Crozant. Les pèlerins peuvent faire étape dans les nombreux villages sur leur route, dont, notamment, La Souterraine, Bénévent l'Abbaye, Saint-Laurent-les-Églises, Saint-Léonard de Noblat, Limoges (qui a donné son nom à cette voie), Flavignac, Les Cars, et Châlus (il existe une voie alternative le long du GR 654 par Solignac et Saint-Laurent-sur-Gorre). Puis la route prend la direction des Landes et rejoint toutes les autres à Ostabat pour traverser les Pyrénées. Dès lors elle devient la seule voie conduisant à Saint-Jacques, connue sous le nom de Camino francés.



## Randonnée pédestre

Que vous soyez amateurs de patrimoine, amoureux de la nature ou randonneurs avertis, partez à la découverte des chemins de Grande Randonnée !

- **GR 654** Voie de Vézelay.  
Ce GR mythique est l'un des quatre itinéraires français vers Saint-Jacques-de-Compostelle
- **GR 46** : Hautes Terres et Piémont Limousin
- **GR 480** : 120 km en Corrèze suivi du GR 652
- **GR 440** : Le grand tour de la montagne limousine
- **GR 440 BIS** : Le petit tour de la montagne limousine
- **GR 4** : De l'Atlantique à la Méditerranée. Il part de Royan et se termine à Grasse en traversant 13 départements dont la Haute-Vienne et la Creuse.

## Centres aqua-récréatifs

### Centre aquarécréatif le Splash - D5

19400 Argentat  
T. 05 55 28 31 70  
mairie@argentat.fr | www.argentat.fr/splash  
Lat. 45.100532702707945  
Long. 1.943957805633545

### Centre aquarécréatif de l'Auzelou - C4

19000 Tulle  
T. 05 55 20 08 08  
centre.aqua@ville-tulle.fr  
Lat. 45.27937092915476  
Long. 1.7840981483459472

### Espace aquarécréatif des Grands Prés - C4

19130 Objat  
T. 05 55 25 82 94

tourisme@objat.fr  
Lat. 45.26615802562591  
Long. 1.410444974899292

### Pôle de loisirs nautiques piscine aquarécréative - C5

19120 Beaulieu-sur-Dordogne  
T. 05 55 91 02 03  
direction@sudco.org  
Lat. 44.984349 - Long. 1.832377

### Espace aquarécréatif des Aubazines - E4

19110 Bort-Hes-Orgues  
T. 05 55 96 02 49  
mairie-bort-hes-orgues@wanadoo.fr  
Lat. 45.41838007914307  
Long. 2.482438087463379

### Espace Aqua'Noblat - Piscine - C3

87400 Saint-Léonard-de-Noblat  
T. 05 87 22 99 10  
aqua-noblat@ccnoblat.fr  
Lat. 45.830847611658186  
Long. 1.4945697784423828

### Centre aquarécréatif - B2

87200 Saint-Junien  
T. 05 55 01 11 00  
eau.bleue@laposte.net  
Lat. 45.895777 - Long. 0.896551

### Villa Sport-Complexe aqua-récréatif et sportif - B4

87500 Saint-Yrieix-la-Perche  
T. 05 55 58 60 20  
villasport@recrea.fr | www.villasport.fr  
Lat. 45.52055555555556  
Long. 1.20305555555556

### Centre aquarécréatif intercommunal d'Egletons - D4

Eplanade Ventadour - 19300 Egletons  
T. 05 55 93 93 90  
centreaquarecreatif@cc-ventadour.fr  
www.cc-ventadour-19.com  
Lat. 45.40944444444444  
Long. 2,056388888888889

## Plans d'eau où pratiquer la pêche

Les 3 fédérations départementales de pêche ainsi que les représentants du tourisme de la région et des 3 départements ont sélectionné,

après évaluation, des sites pour la pratique de la pêche aux carnassiers et des séjours de pêche en famille.

### Pêche aux carnassiers

- Lac de Vassivière
- Lac de Lavaud-Gelade – Saint Marc à Loubaud
- Lac de Saint-Pardoux
- Lac des Chezelles – Site des 3 lacs
- Lac de La Valette – Marcillac-la-Croisille
- Lac de Val – Bort-Hes-Orgues
- Lac de la Triouzoune – Neuvic
- Site du Pont Dudognon – Saint Laurent les Eglises

### Pêche en famille

- Lac de Vassivière
- Etang des Pouyades – Magnac-Laval
- Lac de Saint-Pardoux
- Lac de Champsanglard / Lac de l'Age
- Lac Sainte-Hélène - Bujaleuf
- Lac de La Valette – Marcillac-la-Croisille
- Lac de la Triouzoune – Neuvic
- Lac du Diero - Egletons
- Lac de Bournazel / Etang Neuf - Seilhac
- Lac de Miel – Beynat
- Plan d'eau d'Arfeuille – Saint-Yrieix-la-Perche



## Parcours Aventure

### Accrobranche - D2

«La Forêt à tous les étages» - Venez découvrir un monde riche d'expériences et de sensations. L'Accrobranche, c'est grimper jusqu'aux cimes en sécurité, se déplacer dans les houppiers des arbres, observer, découvrir les milieux arborés, se découvrir soi-même, connaître l'écologie des arbres et acquérir un comportement respectueux de la nature. Un moment ludique à partager en famille.

Accrobranche - 23500 Felletin

T. 05 55 66 54 60  
contact@mairie-felletin.fr | www.mairie-felletin.fr  
Lat. 45.87901464916881  
Long. 2.17529296875

### Escalad'arbres - D5

Parcours sur cordes situés à Argentat, avec nombreux ateliers : tyrolienne, saut pendulaire, pont de singe, pont népalais, filet, grand hamac à traverser, échelle de rondins...Le tout à plus de 5 mètres de hauteur, et sous les yeux d'un moniteur diplômé.

Escalad'arbres - 6 rue Douvisis

19400 Argentat  
T. 05 55 28 86 45  
contact@adndordogne.org  
www.adndordogne.org  
Lat. 45.092853 - Long. 1.93119

### Escalad'arbres - C4

Parcours en boucles dans les arbres, avec différents ateliers de franchissement.

La Lombertie - 19130 Voutezac

T. 05 55 84 73 54  
contact@oxygenesportsnature.org  
www.oxygenesportsnature.org  
Lat. 45.269261 - Long. 1.452727

### Mayaventure - C5

Mayaventure vous permettra d'évoluer entre ciel et terre sur 80 jeux répartis sur 5 parcours de difficultés croissantes adaptés à tout public à partir de 8 ans (3 parcours débutants, parcours découverte, parcours sensations, parcours aventure et parcours défi). Tyroliennes, pont de singe, roulette, tonneaux, pas de géant, murs de cordes, passerelles vous permettront de rivaliser d'adresse et d'audace, de jouer aux aventuriers l'espace d'une journée à la cime des arbres sous les yeux de l'équipe de moniteur.

Mayaventure - Centre Touristique du Coiroux

19190 Aubazine  
T. 05 55 27 21 10  
www.parc-mayaventure.com  
Lat. 45.18442647091713  
Long. 1.7087602615356445

### Parc Wizz'Titi - C5

Au cœur du site naturel des Saulières, aux portes de Brive-la-Gaillarde, le parc WIZZ' TITI vous invite à passer une journée inoubliable «entre ciel et terre». Le parcours aventure est composé de 5 parcours sportifs et ludiques et d'une tyrolienne de 100 mètres aménagés en milieu naturel. Dès l'âge de 3 ans, vos enfants pourront développer leur motricité et leur équilibre en s'amusant. Si vous n'êtes pas fan de la hauteur, un sentier pieds nus a été spécialement amé-

nagé pour faire le plein de sensations tactiles. Prenez le temps de vivre et marcher lentement sur les écorces, les galets, la boue...

Chemin des Saulières - 19270 Ussac  
T. +33 (0)6 78 19 53 45  
www.wizzititi.fr  
Lat. 45.204311 - Long. 1.548128

### Parc d'arbre en arbre - D3

Situé entre Vauveix et Broussas, au bord du magnifique lac de Vassivière, le parc d'arbre en arbre, nouvelle génération de parcs de loisirs vous propose 91 activités réparties en 7 parcours de niveaux différents, à consommer sans modération, seul, en groupe, entre amis, en famille. Découverte de la forêt d'une durée d'environ deux heures trente à travers des activités ludiques et aériennes, émotion, frisson, sensation garantis en toute sécurité.

D'arbre en arbre - Broussas de Maulde

23340 Faux la Montagne  
T. +33 (0)5 55 67 94 23 / +33 (0)6 88 02 45 33  
info@arbreenarbrevassiviere.com  
www.arbreenarbrevassiviere.com  
Lat. 45.78629 - Long. 1.90395

### Parcours acrobatique - C3

Encadrement : moniteur et opérateur PAH (Parcours acrobatique en hauteur). Ouvert de mai à octobre.

Place de la Mairie - 19370 Chamberet  
T. 05.55.98.30.12  
www.chamberet.net  
Lat. 45.58329 - Long. 1.72142

### Parcours Aventures - D1

Au pied du site naturel des Pierres Jaumâtres, venez vivre 2 heures d'aventures en forêt dans nos 4 parcours. Passerelles, Ponts de singe, Tyroliennes...Sensations garanties ! Parcours découverte à partir de 4 ans.

Le chalet des Pierres Jaumâtres

23600 Toulx Sainte Croix  
T. 05 55 65 43 11  
www.lespierresjaumatres.fr  
Lat. 46.2877778 - Long. 2.2186111

### Tarz'en arbre - B2

Ce parcours aventure en forêt, vous invite à vivre une aventure unique en famille, pour les sportifs, les amateurs d'équilibre ou d'acrobatie. Il comporte 7 niveaux de difficulté, propose 80 ateliers, 4 tyroliennes géantes. Pour les enfants,

un parc de 22 jeux leur permet de mesurer leur force, la maîtrise de leurs gestes et de jouer à «Tarzan». Les plus téméraires et les plus audacieux affronteront les épreuves du parcours «noir» et le défi Tarz'en Arbre.

*Tarz'en arbre – Zone de loisirs lac d'Uzurat Brachaud – 87000 Limoges  
06 33 17 87 38  
Lat. 45.889052 - Long. 1.297073*

#### Val aventure - E4

Sur 3 ha de forêt, à proximité immédiate du Château de Val, ce parc de loisirs offre à tout public la possibilité de se déplacer dans les arbres dans un environnement parfaitement sécurisé. 7 parcours (2 parcours «Les petits aventuriers», 2 parcours jaune et vert, 1 parcours «émotions», 1 parcours «infernal», 1 parcours no-limit et le «défi» 1 km de tyrolienne au-dessus du lac), 100 ateliers dont le surf sur câble (unique en Limousin), la tyrolienne infernale, la passerelle diabolique et le saut de Tarzan.

*Relais du Château de Val – Les Fontilles  
15270 Lanobre  
T. 04 71 40 34 14  
info@valaventure.com | www.valaventure.com  
Lat. 45.44369306670014  
Long. 2.5073719024658203*

#### Parcours aventure espace Hermeline - B3

Le parc présente 6 parcours de difficultés progressives, représentant 60 jeux, permettant de grimper jusqu'à 15 m ainsi qu'une tyrolienne de 150 m de long au-dessus du plan d'eau.

*Espace Hermeline - Avenue du plan d'eau  
87230 Bussière-Galant  
T. 05 55 78 86 12  
accueil@espace-hermeline.com  
www.espace-hermeline.com  
Lat. 45.63444444444444  
Long. 1.036388888888889*

### Station thermale

#### Evau-les-Bains - F2

Au cœur du Pays des Combrailles, la Station d'Evau-les-Bains est l'endroit idéal pour effectuer un séjour de détente ou vous initier au thermalisme et à ses pratiques.

*T. 05 55 65 50 01  
evaux.thermes.hotel@wanadoo.fr  
Lat. 46,176623 - Long. : 2,485466*

### Labyrinthe géant des Monts de Guéret

D2 - 4,5 km d'allées sur 2,2 hectares. Ici, la nature maîtrisée vous prépare bien des pièges et des découvertes, la promenade devient un jeu de piste pour petits et grands.

*T. 05 55 41 01 97  
www.labyrinthe-gueret.com  
Lat. 46.13500273562129  
Long. : 1.8681907653808594*



### Centres équestres

#### Domaine équestre du Treuil - C3

87260 Saint Hilaire Bonneval  
T. 06 72 02 61 20  
domaine-du-treuil@wanadoo.fr  
www.premiumwanadoo.com/domaine-du-treuil  
Lat. 45.7244444 - Long. 1.3830556

#### Les Hauts de Blond - B2

Bachelierie - 87300 Blond  
T. 05 55 60 94 21  
m-veronique.chevalier@wanadoo.fr www.hautsdeblond.com  
Lat. 46.02414452217976  
Long. 1.0325431823730468

#### Domaine équestre Centaure - B2

Rulières - 87300 Blond  
T. 05 55 68 18 52  
info@centaure-france.com  
www.centaure-france.com  
Lat. 46.059786920260294  
Long. 1.056962013244629

#### Haras de Royer - B3

Royer - 87310 Saint Auvent  
T. 05 55 48 20 43  
CHABRIE.ROMAIN@wanadoo.fr

*www.elevage-haras-de-royer.com  
Lat. 45.80546954736636  
Long. 0.9317779541015625*

#### Gîte d'enfants de la Touche - B1

La Touche - 87320 Thiat  
T. 05 55 68 41 89  
mariedo.sumont@wanadoo.fr  
www.volga.fr/latouche  
Lat. 46.2691667 - Long. 0.9786111

#### Equi-libre - C3

Le Mas - 87380 Château Chervix  
T. 05 55 00 89 96  
gilles.denisot@wanadoo.fr  
Lat. 45.6147578574453  
Long. 1.3659095764160156

#### Centre équestre de Coux - E2

Domaine de Coux - 23700 Auzances  
T. 05 55 83 92 22  
equicoux@free.fr  
www.equicoux.com  
Lat. 46.04059084244555  
Long. 2.506084442138672

#### La Ferme du Cheval Rouge - C1

Le Mas St Jean - 23800 Saint Sulpice le Dunois  
T. 05 55 89 21 96  
lafermeduchevalrouge@wanadoo.fr  
www.lafermeduchevalrouge.fr  
Lat. 46.298974907401295  
Long. 1.7330718040466309

#### Centre équestre le Moulin d'Aiguemarde - B2

87640 Razes  
T. 05 55 71 28 84  
moulindaiguemarde@hotmail.fr  
www.moulindaiguemarde.fr  
Lat. 46.0262899719346  
Long. 1.3210201263427734

#### Les écuries du Marvent - B3

Les Pièces - 87700 Saint Yrieix sous Aix  
T. 06 82 37 57 46  
Lat. 45.85519787845619  
Long. 1.0737419128417968

#### La Ferme des Beiges - B3

Les Beiges - 87800 La Roche l'Abeille  
T. 05 55 06 54 36  
annick.gouley@gmail.com  
Lat. 45.585992862016695  
Long. 1.2005996704101562

#### Ferme équestre des Villards - C3

Villards - 87470 Peyrat le Château  
T. 05 55 69 21 36  
fermequestrevillards@wanadoo.fr  
www.fermequestrevillards.com  
Lat. 45.822182 - Long. 1.795263

#### Centre équestre des Chabannes - D1

Domaine du Cloud - 23270 Clugnat  
T. 05 55 65 80 72  
Lat. 46.314924290063686  
Long. 2.108430862426758

#### Eurocentaure - C2

Saint Agnan - 87400 Le Châtenet en Dognon  
T. 05 55 57 05 47  
thierry.stefek@wanadoo.fr  
contact@centreequestre-87.com  
Lat. 45.91724356667778  
Long. 1.5198898315429687

#### Centre de tourisme équestre de la Vergnolle - C2

La Vergnolle - 23240 Chamborand  
T. 05 55 80 45 55  
clavergnolle@aol.com  
http://goester.free.fr  
Lat. 46.16253386949036  
Long. 1.5788984298706055

#### Ferme équestre de Mialaret - D5

Mialaret - 19430 Camps Saint Mathurin  
T. 05 55 28 50 09  
fermemialaret@aol.com - site internet : www.fermemialaret.com  
Lat. 44.9841667 - Long. 1.9958333

#### Centre équestre les Roches de Scoeux - C3

19370 Chamberet  
T. 05 55 98 30 09  
roches.de-scoeux@worldonline.fr  
www.cap-correze.com  
Lat. 45.5992362 - Long. 1.7468261

#### Centre équestre de Malesse - D5

Malesse - 19220 Saint Privat  
T. 05 55 28 21 01  
manu@malesse-equitation.com  
www.malesse-equitation.com  
Lat. 45.120174 - Long. 2.092552

# Culture et Patrimoine en Limousin





## Ville d'Art et d'Histoire

### Limoges - B3

Limoges fait partie des 146 villes et pays ayant obtenu le label Ville d'art et d'histoire pour la qualité de son patrimoine, riche par sa diversité hérité de plus de 2000 ans d'histoire, et pour ses arts du feu (porcelaine, émail, vitrail).

T. 05 55 34 46 87

[www.limoges-tourisme.com](http://www.limoges-tourisme.com)

Lat. 45.831236 - Long. 1.263599



## Pays d'Art et d'Histoire

### Pays Vézère et Ardoise - C4

Composé de 15 communes, ce pays d'art et d'histoire présente un patrimoine monumental diversifié, riche et de grande qualité, ainsi qu'un patrimoine naturel et paysager encore préservé.

T. 05 55 84 95 66

### Pays Monts et Barrages - C3

Du patrimoine bâti religieux et rural, au patrimoine de l'eau, en passant par le patrimoine naturel et paysager, le Pays Monts et Barrages fournit un terrain de découvertes riche et souvent méconnu.

T. 05 55 69 57 60

[www.monts-et-barrages-en-limousin.fr](http://www.monts-et-barrages-en-limousin.fr)

## Musées Centres d'art contemporain

### Musée Adrien Dubouché - Limoges - B3

Au-delà de la façade du magnifique bâtiment Art déco, les deux étages du musée rassemblent des collections exceptionnelles de céramiques de différentes époques : grès, faïence et porcelaine (environ 12000 pièces du monde entier).

T. 05 55 33 08 50

[www.musee-adriendubouche.fr](http://www.musee-adriendubouche.fr)

Lat. 45.832761 - Long. 1.251626

### Musée des Beaux Arts - Limoges - B3

Installé au pied de la cathédrale dans le quartier historique de la Cité, le musée des Beaux-Arts de Limoges occupe l'ancien palais épiscopal édifié à la fin du XVIIIe siècle. Ce bâtiment majestueux, situé au cœur de jardins dominant la vallée de la Vienne, abrite notamment une collection de plus de 500 émaux de toutes les époques et accueille le musée depuis 1912.

T. 05 55 45 98 10

Lat. 45.829098 - Long. 1.26626

### Musée Départemental de la Tapisserie Aubusson - D2

La Tapisserie d'Aubusson est inscrite au Patrimoine immatériel de l'Unesco et cette reconnaissance mondiale honore tous les lissiers et les artistes qui ont su conjuguer leur art et leur savoir-faire respectif. Six siècles de chefs d'œuvre à admirer au Musée départemental de la Tapisserie, à la Maison du Tapissier, dans les ateliers, les manufactures et les galeries.

T. 05 55 83 08 30

Lat. 45.954685 - Long. 2.170143

### Musée du Cloître - Tulle - C4

Situé au cœur de la cité médiévale, le musée occupe l'ancien monastère bénédictin Saint-Martin de Tulle du XIIIe siècle, classé monument historique. Il abrite sur trois niveaux des collections variées, miroir de la vie, des découvertes et de l'histoire du Bas-Limousin.

T. 05 55 26 91 05 - [www.ville-tulle.fr](http://www.ville-tulle.fr)

Lat. 45.267729 - Long. 1.770773

### Musée Labenche - Brive-la-Gaillarde - C5

L'hôtel noble Labenche qui abrite le musée est un des plus beaux monuments de la ville et de la région. Construit à l'époque Renaissance, il est un haut lieu classé monument historique.

Parmi les 17 salles d'exposition, les tapisseries de Mortlake, véritables joyaux de la tapisserie anglaise du 17ème siècle. Le musée Labenche est le seul en France et en Europe à exposer une telle collection !

T.05 55 18 17 70

[www.musee-labenche.com](http://www.musee-labenche.com)

Lat. 45.15798 - Long. 1.536158

### Musée d'art et d'archéologie - Guéret - D2

Taillé dans le granit, le berceau des célèbres maçons de la Creuse offre les charmes d'une ville fleurie et les précieuses collections du grandiose Musée d'Art et d'Archéologie (archéologie, peintures, objets d'art...).

T. 05 55 52 37 98 - [www.ville-gueret.fr](http://www.ville-gueret.fr)

Lat. 46.165893 - Long. 1.87068

### Musée du Président Jacques Chirac - Sarrazac - D4

La collection de cadeaux reçus par le Président de la République dans l'exercice de ses fonctions vous entraîne dans un véritable tour du monde.

T. 05 55 21 77 77

[www.museepresidentjchirac.fr](http://www.museepresidentjchirac.fr)

Lat. 45.411406 - Long. 1.951361

### Musée de l'électrification - Bourgneuf - C2

Bourgneuf a été une des premières villes électrifiées en France. 4 salles présentent l'histoire et les mécanismes de l'électricité (textes, dessins, photos, maquettes et manipulations pratiques).

T. 05 55 64 26 26 / 05 55 64 07 61

Lat. 45.95299960019862

Long. 1.7443370819091796

### Musée de l'homme de Néandertal

#### La-Chapelle-aux-Saints - C5

Cette reconstitution de la sépulture d'un homme de Néandertal (80 000 avant J.-C.) mise à jour en 1908 bouleverse les idées reçues sur nos lointains ancêtres.

T. 05 55 91 18 00

[www.neandertal-musee.org](http://www.neandertal-musee.org)

Lat. 44.98183 - Long. 1.712923

### Musée René Baubérot - Chateauponsac - B2

Installé dans un ancien prieuré bénédictin du XIVème siècle, le premier musée ethnographique du Limousin présente des collections riches et variées sur la vie quotidienne en Limousin en 1900.

T. 05 55 76 39 52

[www.museechateauponsac.com](http://www.museechateauponsac.com)

Lat. 46.131654 - Long. 1.274905

### Musée départemental d'art contemporain Rochechouart - A3

Le musée regroupe une collection exceptionnelle d'œuvres d'artistes représentés dans les plus grands musées d'Europe. La présentation de la collection permanente s'accompagne d'expositions temporaires autour des thèmes privilégiés développés par le musée : paysage, histoire, imaginaire.

T. 05 55 03 77 91

[www.musee-rochechouart.com](http://www.musee-rochechouart.com)

Lat. 45.822085 - Long. 0.819941

### Centre d'art contemporain de Vassivière - D3

Projeté par A. Rossi et X. Fabre, le Centre International d'art et du paysage de l'île de Vassivière se caractérise par une architecture emblématique. C'est un lieu consacré à la création contemporaine, l'expérimentation, la recherche, l'échange, la formation et l'accueil. Un lieu d'art à l'échelle humaine où se succèdent des expositions temporaires.

T. 05 55 69 27 27

[www.ciapiledevassiviere.com](http://www.ciapiledevassiviere.com)

Lat. 45.801999 - Long. 1.864758

### Centre d'art contemporain de Meymac - D3

A l'extérieur une abbaye, à l'intérieur l'art contemporain, une conjugaison harmonieuse pour le régal des yeux.

T. 05 55 95 23 30

[www.cacmeymac.fr](http://www.cacmeymac.fr)

Lat. 45.535198 - Long. 2.147119

### Espace Paul Rebeyrolle - Eymoutiers - C3

Dans ce lieu unique sont exposées plus de 40 toiles représentatives de la production de l'artiste, depuis 1959 jusqu'à aujourd'hui. Le centre organise également des expositions temporaires qui s'inscrivent dans un projet culturel destiné à promouvoir l'art français et francophone.

Informations : 05 55 69 58 88

[www.espace-rebeyrolle.com](http://www.espace-rebeyrolle.com)

Lat. 45.738777 - Long. 1.751118

### Fonds Régional d'Art Contemporain - B3

Créé en 1982 à Limoges, il est aujourd'hui à la tête d'une collection d'œuvres représentatives des tendances les plus contemporaines. Le bâtiment du XIXe siècle est une véritable curiosité architecturale. Les activités sont permanentes et se partagent entre la collection, les expositions personnelles et la publication de monographies.

Informations : 05 55 77 08 98

[www.fraclimousin.fr](http://www.fraclimousin.fr)

Lat. 45.837411 - Long. 1.255231

### Montrol-Sénard - B2

Une association locale, Nostalgie Rurale, a reconstitué dans plusieurs maisons du village des scènes des métiers d'autrefois. On trouve ainsi une école élémentaire telle qu'elle était dans les années 1930, un cordonnier, un sabotier et un lavoir, parmi bien d'autres reconstitutions.

T. 05 55 68 12 79

Lat. 46.031266 - Long. 0.959244



## Savoir-Faire

### Ecomusée Tuilerie de Pouligny – Chéniers - D1

Les métiers du feu ! Tuiliers, briquetiers, potiers, forgerons, charrons, charbonniers

vous donnent rendez-vous. Nouveau spectacle multimédia, pupitres, vidéos, maquettes et 3 nouveaux espaces muséographiques pour une journée en famille inoubliable.

T. 05 55 62 19 61

[www.tuileries-pouligny.com](http://www.tuileries-pouligny.com)

Lat 46.321815 - Long. 1.827765

### Tuilerie de Puycheny – Saint-Hilaire-les-Places - B3

Visitez l'atelier-musée de la terre pour y découvrir de façon vivante le patrimoine et la fabrication de tuiles traditionnelles telle que l'ont pratiquée 7 générations de paysans-tuiliers et leurs ouvriers, tuiliers-feuillardiens.

T. 05 55 09 90 94

[www.tuilerie-de-puycheny.fr](http://www.tuilerie-de-puycheny.fr)

Lat. 45.607477 - Long. 1.164649

### Pans de Travassac - Donzenac - C4

Suivez le chemin des ardoisiers dans les profondeurs des carrières à ciel ouvert et des galeries souterraines. Un bonheur pour les amateurs de sensations fortes !

T. 05 55 85 66 33

[www.lespansdetravassac.com](http://www.lespansdetravassac.com)

Lat. 45.2242036711528

Long. 1.5483534336090088

### Village de Masgot - D2

D'étranges personnages naïfs de granit, sculptés au XIXe siècle par François Michaud, peuplent ce village devenu un lieu d'apprentissage de la taille de pierre.

T. 05 55 66 98 88 [www.masgot.fr](http://www.masgot.fr)

Lat. 46.036539 - Long. 2.03496

### Espace muséographique Martin Nadaud Soubrebost la Martinèche - D2

Venez retrouver l'ouvrier maçon, le député, l'exilé, le Préfet de la Creuse tout au long d'un parcours muséographique dynamique. Vous en profiterez pour flâner et vous détendre dans le jardin à la française où des bancs sonores vous permettront d'écouter des extraits des « Mémoires ».

T. 05 55 64 52 25

Lat. 45.98386 - Long. 1.854279

### Scénovision® – Bénévent-l'Abbaye - C2

Sur la route de Saint-Jacques-de-Compostelle, l'abbatiale de Bénévent, trésor de l'art roman d'une exceptionnelle richesse (44 chapiteaux, 145 modillons sculptés...).

Le Scénovision® : 1h10 de spectacle. 1000 m<sup>2</sup>,

6 salles utilisant les nouvelles technologies (écran géant, photos 3D, décors superbes, odorama), un véritable théâtre en action !

T. 05 55 62 31 43

Lat. 46.1172222 - Long. 1.6386111

### Maison du geste et de l'outil Saint-Michel-de-Weisse - D2

La Maison du Geste et de l'Outil et Le Circuit du Lapin Léon propose aux enfants un parcours ludo-éducatif qui leur permettra de découvrir les métiers d'autrefois.

T. 06 10 55 69 82

Lat. 45.9538889 - Long. 2.0594444

### Moulin du Got - C3

A travers les savoir-faire des papetiers, des imprimeurs et le matériel présent au Moulin du Got, les visiteurs découvrent toute l'évolution des techniques de la papeterie et des arts graphiques.

T. 05 55 57 18 74 - [www.moulin dugot.com](http://www.moulin dugot.com)

Lat. 45.853106 - Long. 1.461697

### Route des Métiers d'art

50 artisans des métiers d'art vous ouvrent leurs ateliers... Bois, terre, cuir, émail, métal, papier, textile, pierre, verre se transforment sous la main du créateur et sous vos yeux. Partez à leur rencontre sur la route des métiers d'art du Limousin, un itinéraire riche de découvertes et d'expériences, au cours duquel, artistes et artisans vous parleront avec passion de leurs métiers.

T. 05 55 34 59 96 - [www.pma-limousin.fr](http://www.pma-limousin.fr)



## Parcs et animations à thème

### Parcs animaliers des Monts de Guéret - D2

Aux loups...l'animal de légende évolue librement sans rien perdre de l'étrange fascination qu'il exerce sur nous. Sensation prolongée dans l'espace muséographique où légende

et réalité se mêlent.

T. 05 55 81 23 23

[www.loups-chabrieres.com](http://www.loups-chabrieres.com)

Lat. 46.12786498954041

Long. 1.8785762786865234

### Parc zoologique et paysager du Reynou - B3

Le théâtre vivant de la faune sauvage, avec plus de 550 animaux des 5 continents en semi-liberté, jouxte le parc paysager et ses 132 espèces d'arbres et d'arbustes répartis sur 10 hectares.

T. 05 55 00 40 00

Latitude : 45.75923 - Longitude : 1.29982

### Élevage de bisons du Palais – Bourgneuf - C2

L'élevage du Palais est le 1<sup>er</sup> élevage de «bisons bio» de Creuse. Il comprend une soixantaine de têtes en semi-liberté dans un parc de 50 ha.

Visite pédagogique des parcs à bisons.

Présentation des différents objets dont se servaient les indiens.

T. 05 55 64 15 63 - [www.bison-nature.com](http://www.bison-nature.com)

Lat. 45.995292 - Long. 1.769743

### Cité des insectes – Nedde - C3

Musée entomologique pour l'exploration du monde fascinant des insectes dans un cadre magnifique de 400m<sup>2</sup> d'expositions et 8000m<sup>2</sup> de jardins.

T. 05 55 04 02 55

[www.lacitedesinsectes.com](http://www.lacitedesinsectes.com)

Lat. 45.700904 - Long. 1.816521

### Aquarium du Limousin - Limoges - B3

L'Aquarium de Limoges est situé dans un cadre architectural unique en France, un ancien réservoir d'eau souterrain et voûté de la ville de Limoges. Vous pourrez y découvrir une des plus grandes présentations d'espèces en France.

T. 05 55 33 42 11

[www.aquariumdulimousin.com](http://www.aquariumdulimousin.com)

Lat. 45.827648 - Long. 1.259866

### Féeriland - B2

Visite interactive, ludique et instructive au travers de maquettes géantes, historiques ou imaginaires.

T. 05 55 03 16 71

Lat. 45.8964 - Long. 1.076403

### Cirque Valdi – La Souterraine - C1

Une fabuleuse maquette géante de 300m<sup>2</sup> qui vous ravira par la qualité de ses détails. Le chapiteau avec ses 1000 spectateurs, l'orchestre, les artistes, les animaux, les camions de transport... tout est animé dans un jeu de sons et lumières. Venez partager la passion de Maurice Masvignier, qui a imaginé et créé de ses mains le cirque Valdi.

T. 05 55 63 10 06 - [www.cirquevaldi.org](http://www.cirquevaldi.org)  
Lat. 46.236897 - Long. 1.49075



## Villes et villages remarquables

### LES PLUS BEAUX VILLAGES DE FRANCE

#### Collonges-la-Rouge - C5

Bâti au XIIe siècle, ce village qui fut une halte pour les pèlerins de Saint-Jacques-de-Compostelle, illumine le paysage environnant de ses murs de grès rouges.

T. 05 55 25 47 57 / 05 55 25 32 25  
[www.ot-collonges.fr](http://www.ot-collonges.fr)  
Lat. 45.062025 - Long. 1.655261

#### Curemonte - C5

4 tours, 3 châteaux sur un éperon rocheux, un charme inégalé pour les amoureux d'histoire et de beauté architecturale.

T. 05 55 84 04 79 / 05 55 25 32 25  
[www.ot-collonges.fr](http://www.ot-collonges.fr)  
Lat. 45.002984 - Long. 1.741934

#### Mortemart - B2

Laissez-vous envahir par la ferveur monacale émanant du plus beau et plus petit village de la Haute-Vienne, qui comptait 3 couvents au XVe siècle et dont on peut toujours admirer la chapelle, l'église, le retable et de belles demeures.

T. 05 55 68 12 79  
Lat. 46.042557 - Long. 0.957355

### Saint-Robert - C4

Arrêt sur image, décors extraits des feuillets de Claude Michelet : ruelles, échoppes, demeures, remparts, colombages et fontaine magique à flanc de colline.

T. 05 55 25 21 01 / 05 55 25 96 73  
[www.objat.fr](http://www.objat.fr)  
Lat. 45.255072 - Long. 1.293898

### Ségur-le-Château - B4

Une boucle de l'Auvézère s'enroule autour du château féodal et des demeures nobles, évoquant la magie d'un conte pour enfants.

T. 05 55 73 39 92  
[www.offitourisme-segur.com](http://www.offitourisme-segur.com)  
Lat. 45.430684 - Long. 1.304026

### Turenne - C5

Parcourir les rues étroites bordées de vieux logis, gravir la pente qui mène aux ruines du château et enfin, devant l'immensité à vos pieds, ressentir la fierté des vicomtes de Turenne.

T. 05 55 85 94 38 / 05 55 24 08 80  
[www.brive-tourisme.com](http://www.brive-tourisme.com)  
Lat. 45.053878 - Long. 1.58186

### LES PLUS BEAUX DÉTOURS DE FRANCE

#### Aubusson - D2

Nichée dans un écrin de verdure, à mi-chemin entre Clermont-Ferrand et Limoges, Aubusson est la Capitale de la Tapisserie. Le patrimoine architectural témoigne de la puissance du passé et de la célèbre histoire des maçons de la Creuse.

T. 05 55 66 32 12 - [www.ot-aubusson.fr](http://www.ot-aubusson.fr)  
Lat. 45.957952 - Long. 2.167397

#### Meymac - D3/D4

Nichée à l'orée du Plateau de Millevaches, entourée de rivières d'une limpidité exceptionnelle, Meymac offre la douceur de la plaine et la force des montagnes limousines.

T. 05 55 95 18 43 - [www.meymac.fr](http://www.meymac.fr)  
Lat. 45.535213 - Long. 2.147141

### Saint-Léonard-de-Noblat - C3

Tout le charme d'une vieille ville médiévale, dominée par sa collégiale romane classée Monument Historique qui marque une étape des chemins de Saint-Jacques-de-Compostelle. A visiter également l'Historail, musée limousin du chemin de fer, et le musée Gay-

Lussac, tannerie et fabrique de porcelaine.

T. 05 55 56 25 06

Lat. 45.836671 - Long. 1.489742

### Saint-Yrieix-la-Perche - B4

Saint-Yrieix, agréable à flâner de par ses ruelles pavées au charme d'antan, est un lieu propice à la découverte culturelle, patrimoniale et gastronomique.

T. 05 55 08 20 72 - [www.saintyrieix.fr](http://www.saintyrieix.fr)  
Lat. 45.516422 - Long. 1.206157

### Uzerche - C4

Du haut de cette ville fortifiée qui surplombe la Vézère et regorge de passages voûtés, de castels, belles demeures et chefs-d'œuvre de l'art roman, vous comprendrez pourquoi Uzerche, surnommée « l'imprenable », fut souvent assiégée mais jamais prise.

T. 05 55 73 15 71 - [www.pays-uzerche.fr](http://www.pays-uzerche.fr)  
Lat. 45.42466 - Long. 1.562483



## Le Limousin médiéval

### LES ÉGLISES ROMANES

#### Le Dorat - B1

La Collégiale du Dorat, chef d'œuvre de l'art roman (XIe siècle), possède une flèche octogonale culminant à 60 mètres et supportant un ange doré du XIIIe siècle. Elle abrite les reliques des saints protecteurs de la ville, Israël et Théobald.

T. 05 55 60 72 20

Lat. 46.214441 - Long. 1.082067

#### Collégiale Saint-Léonard de Noblat - C3

La collégiale de Saint-Léonard-de-Noblat est un immense reliquaire conçu au début du XIe siècle pour abriter les reliques de Saint Léonard, patron fondateur de la ville. Classée Monument Historique, elle est inscrite depuis 1998 au Patrimoine Mondial de l'Humanité de l'UNESCO

au titre des Chemins de Saint-Jacques.

T. 05 55 56 25 06 - [www.otsi-noblat.fr](http://www.otsi-noblat.fr)

Lat. 45.837418 - Long. 1.489699

### Eglise Saint Eutrope aux Salles Lavauguyon - A3

L'église, dédiée à Saint Eutrope, évêque de Saintes à la fin du IIe siècle, est l'un des exemples les plus frappants de l'architecture romane en Limousin. L'importance du lieu fut reconnue en octobre 1907, ce qui lui valut d'être classé Monument Historique. Les trésors les plus remarquables que possède l'église sont les nombreuses fresques romanes découvertes sous une couche de plâtre. Ces dernières représentent différentes scènes de l'ancien et du nouveau testament.

T. 05 55 00 30 68

[www.lessalleslavauguyon.com](http://www.lessalleslavauguyon.com)  
Lat. 45.745306 - Long. 0.694199

### Abbatiale Saint Pierre Saint Paul Solignac - B3

Le monastère de Solignac a été fondé en 631, par saint Eloi, ministre du roi Dagobert et limousin d'origine. L'église actuelle, devenue église paroissiale après la Révolution Française, a été construite, pour l'essentiel, au cours du XIIe siècle.

T. 05 55 00 42 31

[www.tourisme-solignac.com](http://www.tourisme-solignac.com)  
Lat. 45.754087 - Long. 1.275101

### Abbatiale St Pierre Beaulieu-sur-Dordogne - D5

De l'ensemble de l'abbaye bénédictine fondée au IXe siècle par Raoul de Turenne, archevêque de Bourges, subsiste l'abbatiale St Pierre qui possède un des plus beaux tympans de l'art français représentant le Jugement Dernier.

T. 05 55 91 09 94

[www.beaulieu-tourisme.com](http://www.beaulieu-tourisme.com)  
Lat. 44.978149 - Long. 1.838016

### Abbatiale Sainte-Valérie Chambon-sur-Voueize - E2

L'abbatiale Sainte-Valérie à Chambon-sur-Voueize est l'un des édifices majeurs de l'art roman en Limousin, avec clocher carré à 2 étages, clocher porche (XIIIe siècle), stalles et grilles du chœur en bois sculpté (XVIIe siècle).

T. 05 55 82 15 89

[www.otchambonsurveize.fr](http://www.otchambonsurveize.fr)  
Lat. 46.189257 - Long. 2.425511

### Eglise Romane du Chalard - B3

Édifiée sur une butte, cette église du XIe siècle, a été fortifiée par les Anglais pendant la guerre de Cent ans. A l'intérieur un buffet sculpté en chêne du XVe siècle, une chasse d'émaux champlevés du XIIIe, le tombeau sculpté de Gouffier de lastours ainsi que 22 colonnes coiffées de chapiteaux finement sculptés. A l'extérieur, le « Cimetière des Moines », un ensemble unique de 40 tombes du XIIe siècle, sculptées dans le granit et la serpentine.

T. 05 55 09 99 99

Lat. 45.549806 - Long. 1.131806

### Moutier d'Ahun - D2

L'église romane, ancienne abbaye bénédictine, recèle d'admirables boiseries sculptées du XVIIe siècle.

T. 05 55 62 55 93

www.ahun-creuse-tourisme.com

Lat. 46.090749 - Long. 2.05601

### Fermes médiévales de Xaintrie Saint-Julien-aux-Bois - D5

Une reconstitution ludique et vivante de la vie des paysans de la Xaintrie au XVe siècle.

Visite en compagnie d'un médiéviste « hors pair » !

T. 05 55 28 31 30

www.vacances-en-correze.net

Lat. 45.13467721167099

Long. 2.130424976348877

### TOURS, DONJONS, PONTS FORTERESSES ET CHÂTEAUX

#### Château de Sédières - Clergoux - D4

Un joyau de la Renaissance dans les bois, qui accueille chaque été dans ses murailles de granit un festival de musique et des expositions prestigieuses.

T. 05 55 27 76 40 - www.sedieres.fr

Lat. 45.294437 - Long. 1.951232

#### Château de Boussac - D1

Sous des dehors austères, le château où vécut Georges Sand révèle des charmes mystérieux. On y découvre la tapisserie de la Dame à la Licorne, et chaque été, il accueille des expositions de tapisseries contemporaines.

T. 05 55 65 07 62

Lat. 46.3608333 - Long. 2.2266667

### Château de Coussac Bonneval - B4

La puissance féodale (pont levé, donjon et tour du diable) et l'élégance des tapisseries, boiseries et mobilier des XIe et XVIIe siècles justifient l'orgueil de ce château, fierté du village.

T. 05 55 75 28 46 - www.bonneval.com

Lat. 45.51191075480902

Long. 1.3253116607666016

### Château de Chalucet - B3

La forteresse médiévale de Chalucet, classée Monument Historique, constituée de 2 ensembles fortifiés, fut un repaire de brigands au XVe siècle avant d'être démantelé à la fin du XVIe siècle. Aujourd'hui un parcours aménagé permet d'en découvrir tous les vestiges.

T. 05 55 00 96 55

Lat. 45.73458307545836

Long. 1.312093734741211

### Château de Val - E4

Cette forteresse féodale de 1440 offre un panorama éblouissant sur le lac de Bort-les-Orgues et propose animations et expositions variées.

Informations :

T. 04 71 40 30 20 / 05 55 96 02 49

www.chateau-de-val.com

Lat. 45.443061 - Long. 2.505569

### Pompadour - C4

Monumental château féodal fondé au XIe siècle par des familles très nobles, les Lastours et les Pompadour. Il fut offert par le Roi Louis XV à sa favorite, la célèbre Marquise de Pompadour.

T. 05 55 98 55 47 - www.pompadour.net

Lat. 45.396762 - Long. 1.381059

### Château de Villemonteix - Chénérailles - D2

Dans cette forteresse du XVe siècle dont l'élégance évoque les prémices de la Renaissance, vous marchez dans les pas de valeureux chevaliers sur le chemin de ronde... mâchicoulis, échauguettes, gargouilles, pigeonnier fortifié et tours en poivrière. Le temps n'a pas de prise.

T. 05 55 62 33 92

Lat. 46.12703219224201

Long. 2.188854217529297

### Château de Lastours - Rilhac-Lastours - B3

Situés sur la route Richard Cœur de Lion, les vestiges du château de Lastours, restaurés et

mis en valeur par des bénévoles, sont le lieu d'animations médiévales de qualité exceptionnelle de Pâques à Toussaint.

T. 05 55 58 38 47

Lat. 45.64947838493995

Long. 1.1212921142578125

### Tour de Merle - D5

Défiant le temps du haut de son piton rocheux, l'imprenable citadelle féodale des Tours de Merle commande la vallée de la Maronne.

T. 05 55 28 22 31

www.stgeniez-omerle.com

Lat. 45.062791 - Long. 2.077103

### Pont de la Pierre à Bellac - B2

Le Pont de la Pierre à Bellac qui date du 13ème siècle et enjambe le Vincou, est l'un des plus vieux ponts médiévaux de France. Par cet axe commercial médiéval étaient acheminés, depuis le littoral de Saintonge, le sel, les poissons de mer et les vins de Charente.

T. 05 55 68 12 79

www.tourisme-haut-limousin.com

Lat. 46.1162046815973

Long. 1.04994535446167

### Forteresse de Ventadour - D4

A 562 mètres d'altitude, sur un éperon rocheux qui domine de deux cents mètres les gorges de la Luzège, le château de Ventadour dresse ses ruines imposantes dans un site qui évoque à la fois la puissance de la féodalité médiévale et l'éclosion de l'amour courtois auquel reste attaché le nom du troubadour Bernard de Ventadour.

T. 05 55 93 04 34

www.tourisme-egletons.com

Lat. 45.392393 - Long. 2.115726



## Tourisme de mémoire

### Oradour-sur-Glane - B2

Tristement célèbre par le martyr de ses habitants en juin 1944, Oradour se veut aujourd'hui symbole de paix, à travers le témoignage de la barbarie de la guerre (ruines du village et Centre de la Mémoire)

T. 05 55 43 04 30

www.oradour.org

Lat. 45.92796085734169

Long. 1.0367488861083984

### Musée de la résistance Henri Queuille Neuic - D4

Le musée possède une superficie de 200 m<sup>2</sup> d'exposition répartis en cinq salles sur trois niveaux qui traitent de la 3<sup>ème</sup> et 4<sup>ème</sup> République, de la Résistance et des maquis, des crimes nazis et de la déportation.

T. 05 55 95 96 87

Lat. 45.38207 - Long. 2.271702

### Musée de la résistance et de la déportation Tulle - C4

Le musée de Tulle a été fondé en 1984 à l'initiative d'anciens résistants. En juin 1944, la ville fut le théâtre d'un terrible événement : le « Massacre de Tulle ». 99 exécutions par pendaison et 149 déportations furent perpétrées par les troupes de la 2e division SS Das Reich. A travers l'évocation d'un fait local, c'est toute l'histoire mondiale qui est ici évoquée.

T. 05 55 26 24 36

Lat. 45.268484 - Long. 1.771975

### Le Mont Gargan - Saint-Gilles-les-Forêts - C3

Culminant à 731 mètres, le Mont Gargan est un haut lieu de la résistance où des combats acharnés entre les maquisards et les troupes allemandes se sont déroulés. Parcourez le circuit « les Chemins de la Résistance » qui recense les stèles, monuments et panneaux de mémoire liés à la Résistance.

T. 05 55 69 63 69

Lat. 45.680443 - Long. 1.597839

### Tour de Bridiers - C1

Cette tour est l'une des pièces de l'ancien château fort des vicomtes, non loin de La Souterraine. Aujourd'hui, la cour du château se visite librement et le site de Bridiers offre un jardin médiéval aménagé. Une grande fresque historique est présentée chaque été à plus de 6000 spectateurs.

T. 05 55 63 10 06 - www.bridiers.fr

Lat. 46,24848733211962  
Long. 1,5210914611816406

### Centre de découverte du Moyen Âge Egletons - D4

Ouvre à ses visiteurs les portes du monde médiéval : vie domestique et vie monastique, luttes dynastiques, développement du commerce et innovations techniques (architecture, artisanat, armement).

T. 05 55 93 29 66

[www.mairie-egletons.fr/cdma.htm](http://www.mairie-egletons.fr/cdma.htm)

Lat. 45,408574 - Long. 2,044444



## Sites naturels

### Étang des Landes - Lussat

Réserve Naturelle Nationale, peuplée de loutres, hérons pourprés, balbuzards pêcheurs, et dotée d'une flore originale. L'étang des Landes, conservatoire naturel unique, abrite un patrimoine écologique exceptionnel.  
T. 05 55 82 84 55 / 05 55 82 15 89  
Lat. 46.1922222 - Long. 2.3483333

### Monts de Blond - B2

De mégalithes en lieux de légendes disséminés dans une nature sauvage et préservée, les randonnées dans les Monts de Blond (à pied, à cheval ou en VTT) combinent tous les curieux.  
T. 05 55 68 12 79  
Lat. 46.0538888888889  
Long. 1.02333333333333

### Monts d'Ambazac (tourbière des Dauges) - C2

Les chemins de cette vaste réserve naturelle de forêts, d'étangs, de tourbières et de hameaux de granit nous mènent au ressourcement.  
T. 05 55 56 70 70  
Lat. 46.025098065683686  
Long. 1.4189529418945312

### Massif des Monédières - C4

« Quand la bruyère est fleurie aux flancs

des Monédières, on est loin des soucis... » chante Jean Ségurel au rythme de son accordéon...

T. 05 55 21 32 82

### Mont Bessou - D3

Situé à environ 5 kms de Meymac, le Mont-Bessou, culminant à 976 mètres d'altitude, est le sommet le plus haut des monts du Parc Naturel Régional de Millevaches en Limousin.  
T. 05 55 95 18 43

[www.le-mont-bessou.fr](http://www.le-mont-bessou.fr)

Lat. 45.5402777777778

Long. 2.15416666666667

### Les Pierres Jaumâtres - D1

Semblant avoir été jetés là par quelque géant, ces énormes blocs de granit posés en équilibre au sommet du Mont Barlot inspirent des légendes.

T. 05 55 65 05 95

[www.tourismeboussac.fr](http://www.tourismeboussac.fr)

Lat. 46.281478606060816

Long. 2.22198486328125

### Gimel-les-Cascades - D4

Le Saut, la Redole et la Queue-de-Cheval, 3 cascades de 38, 45 et 60 mètres à vous couper le souffle !

T. 05 55 21 26 49 / 05 55 21 44 32

Lat. 45.299282 - Long. 1.850938

### La rigole du diable - Le-Monteil-au-Vicomte - D2

Site légendaire et pittoresque sur la haute vallée du Thaurion. Cette rivière et son affluent sont parsemés de galets et de blocs rocheux. On y découvre l'insolite Rocher du Diable, près de l'ancien moulin de la Planchette.

T. 05 55 64 75 11

[www.lelacdeavassiviere.com](http://www.lelacdeavassiviere.com)

Lat. 45.93061746987842

Long. 1.9315338134765625

### Gouffre de la Fage - Noailles - C5

Divisé en deux galeries, il présente de belles draperies aux couleurs variées, des ponts de calcite richement décorés, une multitude de stalactites, ainsi qu'un gisement paléontologique. Classé site NATURA 2000, il abrite également une des plus importantes colonies de chauve-souris d'Europe.

T. 05 55 85 80 35

[www.gouffre-de-la-fage.com](http://www.gouffre-de-la-fage.com)

Lat. 45.0769754 - Long. 1.530876

## POUR PLUS D'INFORMATIONS

Les portes du Limousin | Brochure prestige

[www.tourismelimousin.com](http://www.tourismelimousin.com)

05 55 11 06 09

### EN LIMOUSIN

Comité Régional du Tourisme du Limousin

Maison Régionale du Tourisme

30 cours Gay-Lussac - C.S. 500 95

87003 Limoges cedex 1

Tel : 05 55 11 06 09 - Fax : 05 55 05 07 56

[www.tourismelimousin.com](http://www.tourismelimousin.com)

[tourisme@crtlimousin.fr](mailto:tourisme@crtlimousin.fr)

Corrèze Tourisme - Agence de Développement

Touristique Maison du Tourisme

45, quai Aristide Briand - 19000 Tulle

Tel. : 05.55.29.98.78 - Fax :

05.55.29.98.79

[www.vacances-en-correze.net](http://www.vacances-en-correze.net)

[correzetourisme@cg19.fr](mailto:correzetourisme@cg19.fr)

Agence de Développement et de Réservation  
Touristiques de la Creuse

9 Avenue Fayolle - B.P 243 - 23005 Guéret cedex

Tel : 05 55 51 93 23 - Fax : 05 55 51 05 20

[www.tourisme-creuse.com](http://www.tourisme-creuse.com)

[contact@tourisme-creuse.com](mailto:contact@tourisme-creuse.com)

Comité Départemental du Tourisme de la  
Haute-Vienne

4 place Denis Dussoubs - 87000 Limoges

Tel. : 05 55 79 04 04 - Fax : 05 55 79 79 47

[www.tourisme-hautevienne.com](http://www.tourisme-hautevienne.com)

[infotourisme@cdt87.com](mailto:infotourisme@cdt87.com)

### A PARIS

Maison du Limousin

30 rue Caumartin - 75009 Paris

Tel : 01 40 07 04 67

[www.maisondulimousin.com](http://www.maisondulimousin.com)

### EN ALLEMAGNE

LIM - Maison de Limoges et du Limousin

Gustavstrasse 31 - 90762 Fürth

Tel : 00 49 911 977 98 999

[www.fuerth.de/lim](http://www.fuerth.de/lim)

### RESEAU ATOUT FRANCE

Belgique / Luxembourg

T. 0032 2 505 38 28

<http://be.franceguide.com>

Suisse

T. 00 41 44 217 46 00

<http://ch.franceguide.com>

Canada

T. 00 1 514 876-9881

<http://ca.franceguide.com>

## BONNES LECTURES

### EDITIONS ET BROCHURES GRATUITES

- Carte touristique
- Brochure Prestige

Autres brochures et guides touristiques disponibles sur  
[www.tourismelimousin.com](http://www.tourismelimousin.com)

### EN LIBRAIRIE

- Guide bleu Limousin
- Le guide du Routard Limousin
- Sept en Limousin
- Graines de Voyageurs en Limousin
- Guide Balado et Guide Balado Bébé et Enfants

# VENEZ EN LIMOUSIN

## PAR LA ROUTE

- Paris – Limoges : 400 km par A20 (gratuite à partir de Vierzon)
- Toulouse – Limoges : 300 km par A20 (gratuite à partir de Brive-la-Gaillarde)
- Lyon – Limoges : 450 km par A72 et A89
- Clermont-Ferrand – Limoges : 230 km par A89
- Bordeaux – Limoges : 280 km par A89
- Nantes – Limoges : 350 km par A10 et A83

## PAR LE TRAIN

- Paris Austerlitz - Limoges Bénédictins : 3h00
- Toulouse - Limoges Bénédictins : 3h00
- Lille Europe - Limoges Bénédictins par TGV : 5h00
- Lille Europe – Brive-la-Gaillarde par TGV : 6h00
- Bruxelles-midi - Limoges Bénédictins : 6h00 (via Paris ou via Lille)

## PAR AVION

Depuis/vers Limoges

[www.aeroportlimoges.com](http://www.aeroportlimoges.com)

- Paris Orly (Air Linair)
- Lyon Saint Exupéry (Air France)
- Nice, Ajaccio (Air Linair) : ligne saisonnière
- Figari (Régional Airlines) : ligne saisonnière
- Londres Stansted, Liverpool, Nottingham East Midlands, Leeds Bradford, Bristol (Ryanair)
- Southampton, Newcastle (Flybe)

Depuis/vers Brive-la-Gaillarde

[www.aeroportbrive-vallee-dordogne.com](http://www.aeroportbrive-vallee-dordogne.com)

- Nice, Ajaccio ligne saisonnière (Air Linair)
- Paris Orly (Air Linair)
- Londres City (City Jet)
- Manchester (Jet2.com)



## CHASSE AUX TRÉSORS

Muni de votre « smart phone » ou d'un GPS de rando (que vous pourrez vous procurer dans les offices de Tourisme partenaires), partez à la recherche des caches du Limousin en famille ou entre amis. Cette chasse au trésor moderne et ludique vous permettra de combiner une sortie plein air et votre perspicacité pour résoudre les énigmes et atteindre ... les trésors

[www.geocachinglimousin.com](http://www.geocachinglimousin.com)

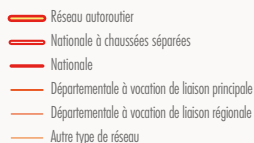


## LEGENDE DE LA CARTE TOURISTIQUE

### Pictogrammes



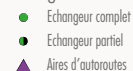
### Réseau routier



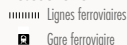
### Limites administratives et territoriales



### Echangeurs routiers et aires d'autoroutes




### Réseau ferré



### Occupation du sol



### Chemins et sentiers



## DOCUMENT EDITE PAR

### Comité Régional du Tourisme du Limousin

30 cours Gay-Lussac – C.S. 500 95  
87003 Limoges cedex 1

### Conception éditoriale et graphique :

Point Carré Communication

### Impression :

Maugein - Tulle, Mallemort

### Crédits photos :

Comité Régional du Tourisme du Limousin,  
ADRT Creuse, Agence Marco Polo, R.  
Duvignau, Laetis, J.M. Péricat, S. Parouty, J.L.  
Kokel, J.P. Gratién, P. Pecher, J. Damase

Malgré les soins apportés à la réalisation de ce document, il ne saurait engager la responsabilité du CRT Limousin ni celle des institutions, entreprises, offices du tourisme ou structures cités. Les photos et les informations ne sont données qu'à titre indicatif ou illustratif et ne sont pas contractuelles.

Le Limousin adhère à la charte écofolio et préserve son environnement. Ainsi ce document a été fabriqué sur papier PEFC™ dans le respect des normes environnementales par un imprimeur labellisé Imprim'Vert.



